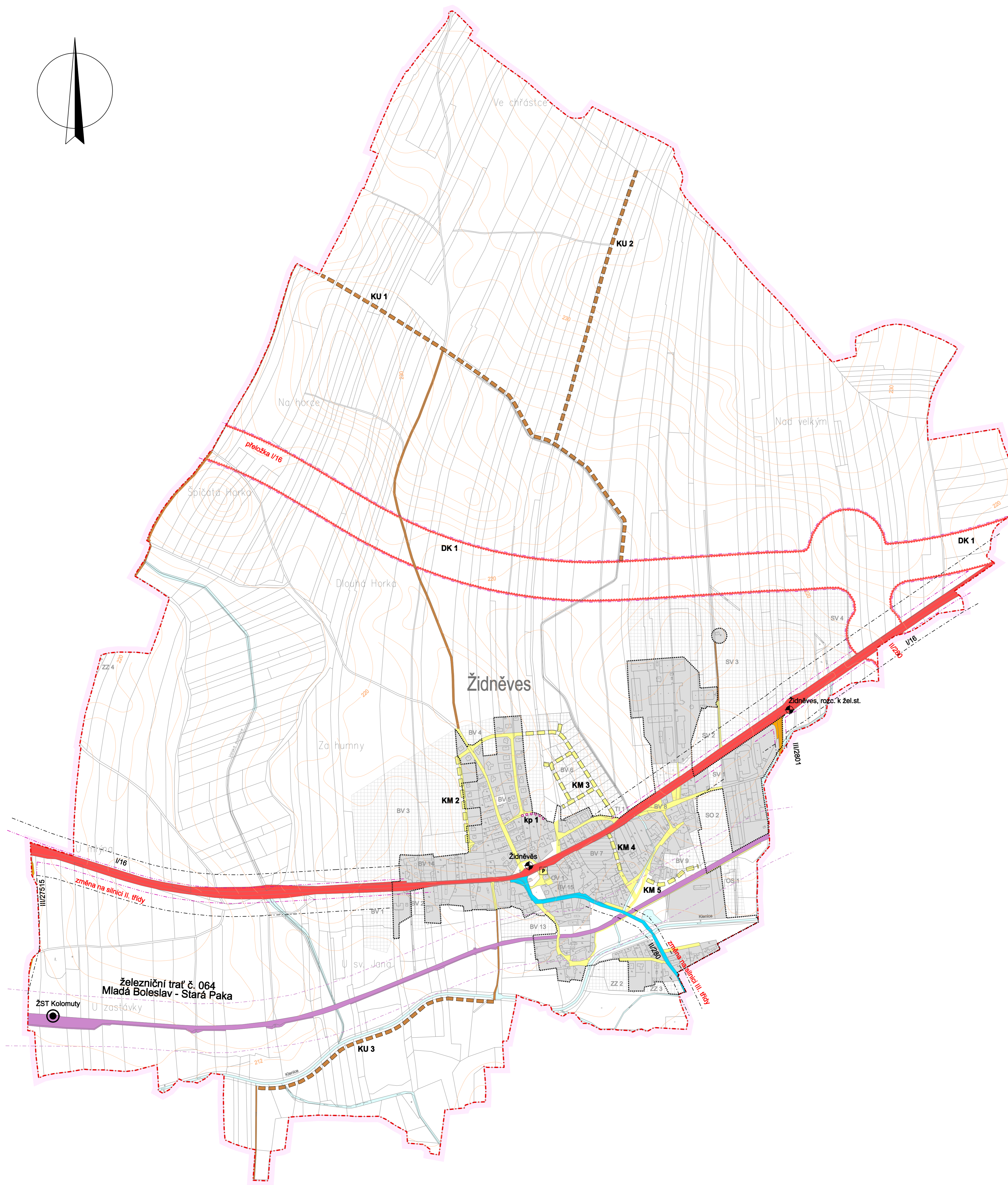
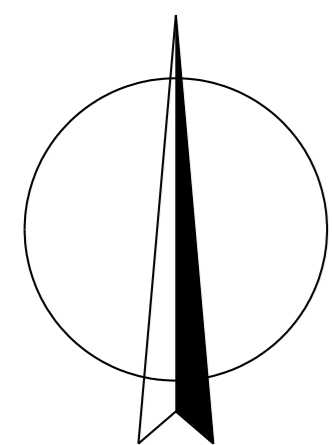


# ÚZEMNÍ PLÁN ŽIDNĚVES

Úplné znění po vydání Změny č. 1 a 2 ÚP



## LEGENDA :

### Hranice

	hranice řešeného území
	katastrální hranice
	hranice zastavěného území ke dni 1. 4. 2018

### Územní prvky

	I.		II.		III.		IV.	vodní a vodohospodářské plochy
								plochy zástavby

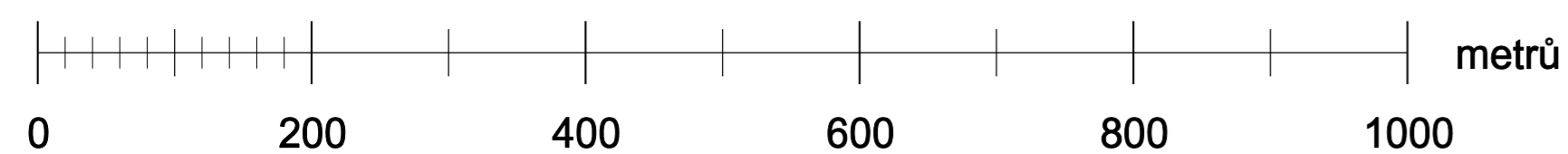
Plochy dle významu: I. Stabilizované plochy  
 II. Zastavitelné plochy  
 III. Plochy přestavby  
 IV. Plochy v krajíně s navrženou změnou využití

### Doprava

	stav		návrh	silnice I. třídy
				koridor pro dopravní infrastrukturu (DK 1)
				silnice II. třídy
				silnice III. třídy
				komunikace místní (KM)
				komunikace účelové (KU)
				komunikace pro pěší a cyklisty (kp)
				ochranné pásmo silnice
				číselné označení silnice
				parkoviště
				autobusová zastávka
				železnice
				ochranné pásmo železnice
				železniční zastávka

ZÁZNAM O ÚČINNOSTI ÚZEMNÍ PLÁNOVACÍ DOKUMENTACE - ÚPLNÉ ZNĚNÍ ÚZEMNÍHO PLÁNU ŽIDNĚVES	
Správní orgán, který změnu územního plánu vydal:	Zastupitelstvo obce Židněves
Pořadové číslo poslední změny:	2
Datum nabytí účinnosti změny územního plánu:	
Pořizovatel:	Magistrát města Mladá Boleslav odbor stavební a rozvoje města oddělení územního plánování
Oprávněná úřední osoba pořizovatele:	Ing. Petr Tomáš vedoucí oddělení územního plánování
Razítko:	Podpis oprávněné úřední osoby:

M.: 1:5000



DOPRAVNÍ ŘEŠENÍ

<b>KADLEC K.K. NUSLE, spol. s r.o.</b> Chaberská 3, 182 00 Praha 8 Tel./fax: 284 680 740, 284 680 750 e-mail: posta@kadlecki.cz www.kadlecki.cz			
Projektant: Ing. arch. Daniela Bänderová	Oborní projektant: Katerina Benáková	Operátor: Katerina Benáková	
Pořizovatel: Magistrát města Mladá Boleslav	Schválující orgán: Zastupitelstvo obce Židněves	Číslo embovy: 483/2018	
Název výkresu: Dopravní řešení		Datum: 12. 2018	Výkres č.: A4.
		Mřížka: 1 : 5000	Kopie č.: